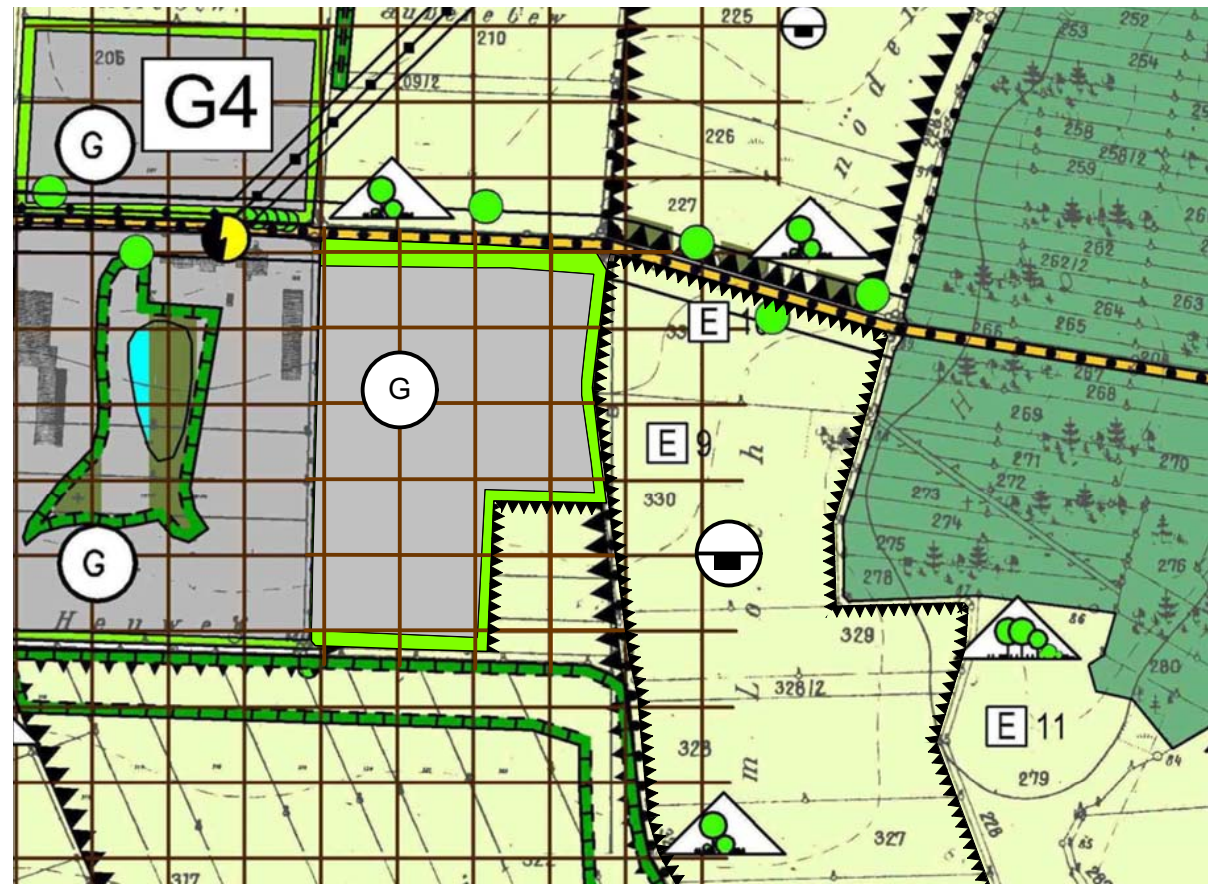
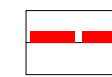


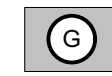
Ausschnitt Änderungsbereich aus dem rechtswirksamen FNP, 2. Änderung




LEGENDE



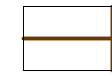
Änderungsbereich



Gewerbliche Baufläche
/§ 1 Abs. 1 Nr. 3 BauNVO)



Verbesserung bzw. Herstellung einer Ortsrandeingrünung



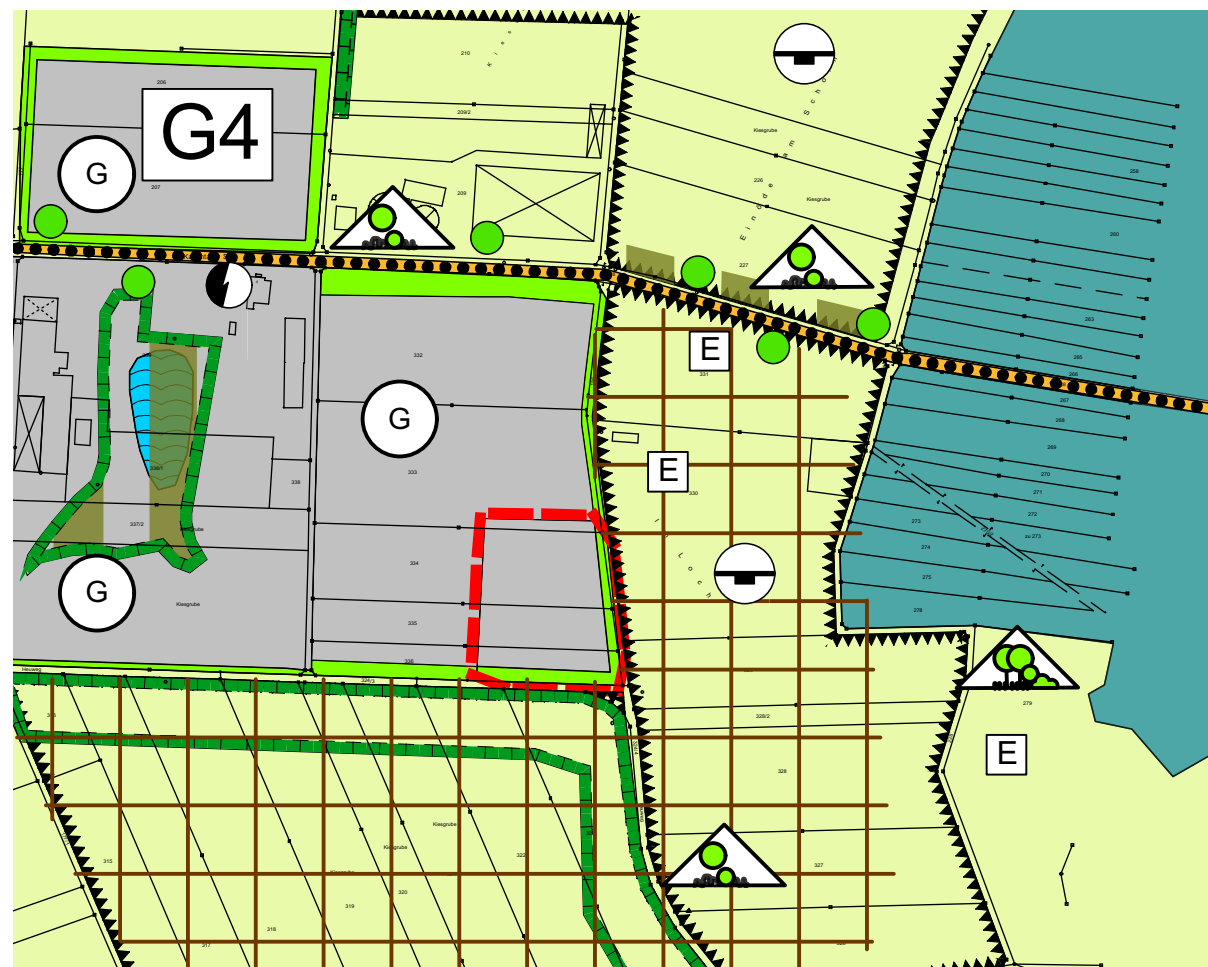
Vorranggebiet Nr. 4 Kies und Sand
gemäß Regionalplan Allgäu (16)

Hinweis: In vorliegender 4. Änderung des FNP wurde das Vorranggebiet Nr. 4 Kies und Sand gemäß Regionalplan Allgäu (16) mit Stand vom 28.11.2006 nachrichtlich gegenüber der 2. FNP-Änderung auch außerhalb des Änderungsbereichs angepasst.

Darüber hinaus wurde die Darstellung der oberirdischen Stromleitung mit Schutzstreifen im Bereich der Gewerblichen Baufläche G4 in vorliegender 4. Änderung des FNP nachrichtlich herausgenommen, da diese lt. Mitteilung des Leitungsträgers vom 22.10.2019 verkabelt wird.

Für die Planzeichen außerhalb des Änderungsbereichs gilt die Legende der rechtswirksamen 2. FNP-Änderung.

Planzeichnung für die 4. Änderung des Flächennutzungsplanes



PROJEKTNR: 18-061

4. Änderung des
Flächennutzungsplans
Gemeinde Westendorf



Landkreis Ostallgäu
Gemeinde Westendorf
Am Kirchsteig 1
87679 Westendorf

PLANINHALT

Entwurf

Fassung vom 06.11.2019



DAURER + HASSE

Büro für Landschafts-
Orts- und Freiraumplanung

Partnerschaftsgesellschaft
Wilhelm Daurer + Meinolf Hasse
Landschaftsarchitekten bda
+ Stadtplaner
Buchloer Straße 1
86879 Wiedergeltingen

Fon 08241 - 800 64 0
info@daurerhasse.de

www.daurerhasse.de

MAßSTAB

1:5.000

Bearbeiter: sf

